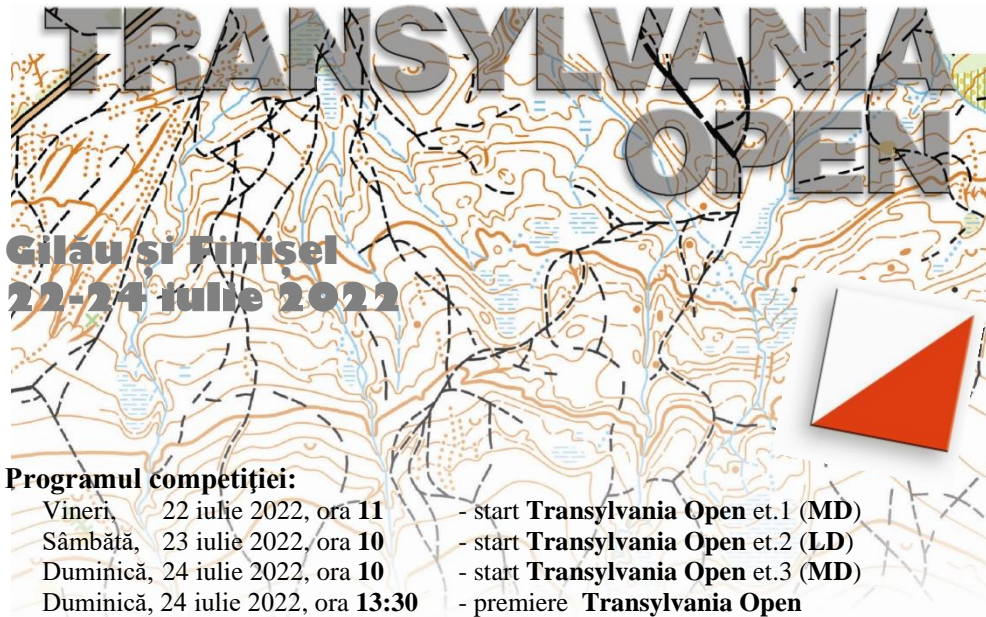


Federația Română de Orientare
Direcția Jud. pentru Sport și Tineret Cluj
Asociația Jud. de Orientare Cluj
C.S. Transilva Cluj

Vă urează Bun venit la



Programul competiției:

Vineri,	22 iulie 2022, ora 11	- start Transylvania Open et.1 (MD)
Sâmbătă,	23 iulie 2022, ora 10	- start Transylvania Open et.2 (LD)
Duminică,	24 iulie 2022, ora 10	- start Transylvania Open et.3 (MD)
Duminică,	24 iulie 2022, ora 13:30	- premiere Transylvania Open

Validare, la Secretariatul concursului de la **locațiile Centrului de concurs:**

Vineri,	22 iulie 2022, ora 09-11	(Gilău - GPS 46.7533, 23.3595)
Sâmbătă,	23 iulie 2022, ora 08-10	(Gilău - GPS 46.7376, 23.3696)
Duminică,	24 iulie 2021, ora 08-10	(Finișel - GPS 46.6692, 23.4262)

Accesul la competiții / centrul de concurs: Centrul de concurs se mută zilnic.

Locul, distanțele față de centrul Clujului, coordonatele GPS pentru parcuri sunt specificate la **Date tehnice**. Parcați organizat în locurile marcate.

Schițele de acces se găsesc pe www.transilva.ro.

Atenție !

La **Et. 1** se va părăsi drumul european **E60/DN1**, în punctul GPS (**46.7593, 23.8000**) către cartierul Gilău Vest. Pe Strada Nurdăriei, după 1,6km la stânga 100m.

La **Et. 2**, se va părăsi drumul european **E60/DN1**, în punctul GPS (**46.7514, 23.3963**) către Someșul Rece (DJ 107P). După 2 km, de la intersecția spre Motelul Gilău spre Someșul Rece, încă 600 m. În stânga pe un drum lateral asfaltat, după marcaj, încă 500 m.


La **Et. 3** ultima secțiune de drum pietruit, de 800 m, de la asfalt până la Centrul de concurs este foarte îngust. Din acest motiv **până la ora 11:00** drumul se va parcurge **numai în sensul Centrului de concurs**. **Autobuzele** vor parca pe drumul asfaltat (DJ 107J).

Zona: Teren deluros, relief frământat, cu păduri de foioase și conifere, teren semideschis. Alergabilitate și vizibilitate variabilă, adesea cu vegetație de sol și tufe.

Datorită exploatarei forestiere, au apărut poteci și poienițe noi, care nu apar pe hartă.

Trasee/Echipare:

Pentru toate etapele se recomandă echipament pentru **protejarea totală a corpului**. Se recomandă și protejarea împotriva **căpușelor și fânțarilor**.



Hărți:

Atenție la Scara hărților:

La toate etapele este de **1:10.000**, iar echidistanța este de **5 m**.

Hărțile au formatul mai mare de **A4**. Conțin descrierea posturilor și sunt tipărite pe hârtie rezistentă la umezeală. Nu sunt introduse în folii de protecție.

Sistem de control: Sistemul electronic **Sport Ident**.

Există la fiecare post de control **confeti** pentru **identificarea locului** în cazul dispariției postului. În cazul în care o stație nu funcționează, se compostează în mod obligatoriu pe hartă într-o căsuță prevăzută pentru acest scop.

Marcaje:

Toate etapele: Există marcaj (**alb-albastru de plastic**) de la **Centrul de concurs (CC)** spre **Plecare**. Distanțele sunt specificate la **Date tehnice**.

Marcajul **Sosire – Centrul de concurs** este **alb-roșu de plastic**.

Categoriile de **10 ani**, au marcaj de-a lungul traseelor (**alb-roșu**).

Puncte răcoritoare:

La **Centrul de concurs** după citirea SI-cardului. La plecare și pe traseu **NU** se oferă apă, excepție fiind **Et. 2 (LD)**, unde se oferă apă în locul **marcat pe hartă**.

Punct de prim ajutor se află la **Centrul de concurs**.

Toalete ecologice sunt instalate în **apropierea Centrului de concurs** din etape.

PLECAREA se face din țăruri. Listele de start și descrierea suplimentară a posturilor de control vor fi expuse în zona startului. Organizatorii **nu asigură** materiale pentru fixarea descrierii posturilor și nici transportul la Centrul de concurs al bagajelor/hainelor.

La toate etapele prezentarea se face cu două minute înainte de start. Concurentul se prezintă când **ceasul** primului țarc afișează **timpul său de plecare** din **lista de start**. În primul țarc arbitrii efectuează **verificarea** SI-cardului și a timpului de plecare pentru fiecare concurent. Fiecare concurent în mod obligatoriu efectuează ștergerea informațiilor de pe SI-cardul propriu prin stația **CLEAR** și verifică ștergerea prin stația **CHECK**. Timpul de plecare va fi dat de stația **START** în momentul introducerii SI-cardului. Hărțile vor fi luate de către concurenți **după** start. Culoarul marcat până la postul K (triunghiul de pe hartă, lampion pe teren) trebuie parcurs **obligatoriu**. Concurentul răspunde de **alegerea corectă** a hărții corespunzătoare categoriei la care concurează.

SOSIREA: Introducerea SI-cardului în stația **FINISH este obligatorie**. La **toate etapele** Sosirea și stația **FINISH** nu este la Centrul de Concurs. Citirea SI-cardului se face în **Centrul de concurs** (**Et.1** la 350 m/-10 m, **Et.2** la 700 m/0 m, **Et. 3** la 100 m/0 m). Nu se părăsește masa arbitrilor până la clarificarea tuturor problemelor ivite. Hărțile de concurs **NU** se colectează. Apelăm la **FAIR PLAY**-ul concurenților. **Concurenții care abandonează traseul sunt obligați** să se prezinte la masa arbitrilor, în caz contrar vor **fi sancționați pentru provocarea acțiunii de căutare**.

Demontarea traseelor după orele:

Et. 1: **14:30** ; Et. 2 : **14:30** ; Et. 3 : **13:00**

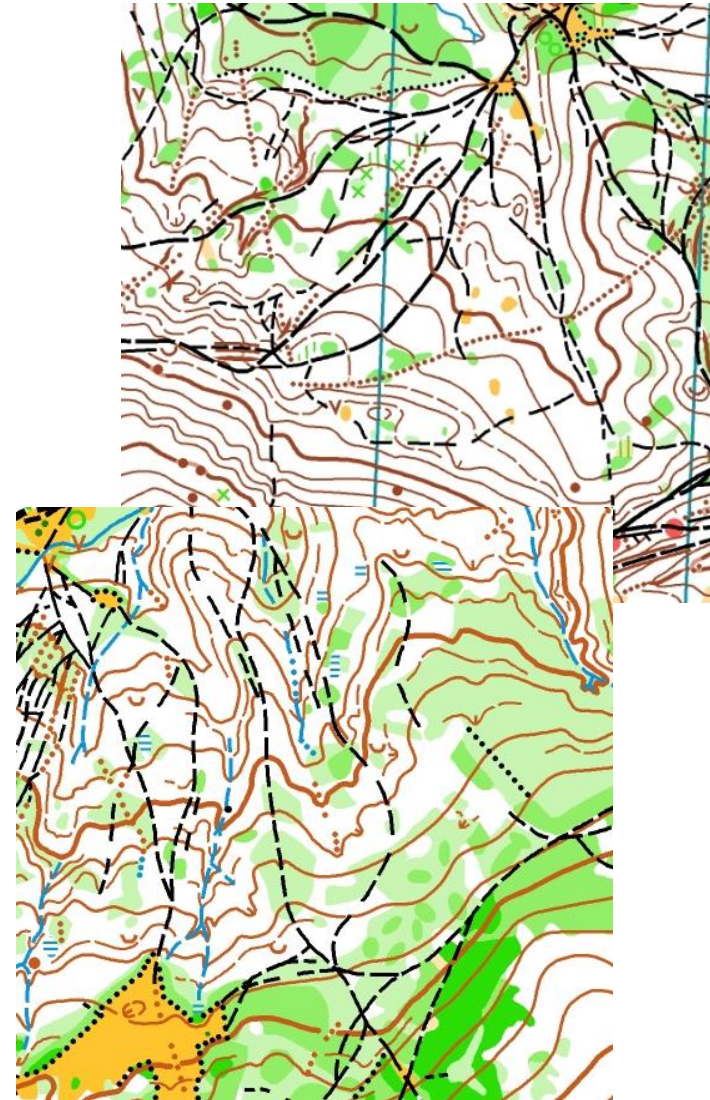
Festivitatea de premiere:

Duminică, 24 iulie 2022, ora **13:30** premiere **Transylvania Open 2022 -ed. 21**. Vor fi premiate de **C.S. TranSilva Cluj** primele 3 locuri, prin însumarea timpilor de la cele **trei etape**.



Participarea la concurs se face pe proprie răspundere! Responsabilitatea participării concurenților minori cade în sarcina tutorelui legal, a însoțitorului și nu a organizatorilor!
Asigurarea și viza medicală cade în sarcina participanților!
Respectarea regulilor Covid-19 este obligația tuturor participanților!

Prin validare, se acceptă de către concurenți toate regulile și răspunderile specificate în acest Buletin!



**PRIMĂRIA ȘI CONSILIUL LOCAL
CLUJ-NAPOCA**



www.transilva.ro

www.orientering.ro

www.fro.ro